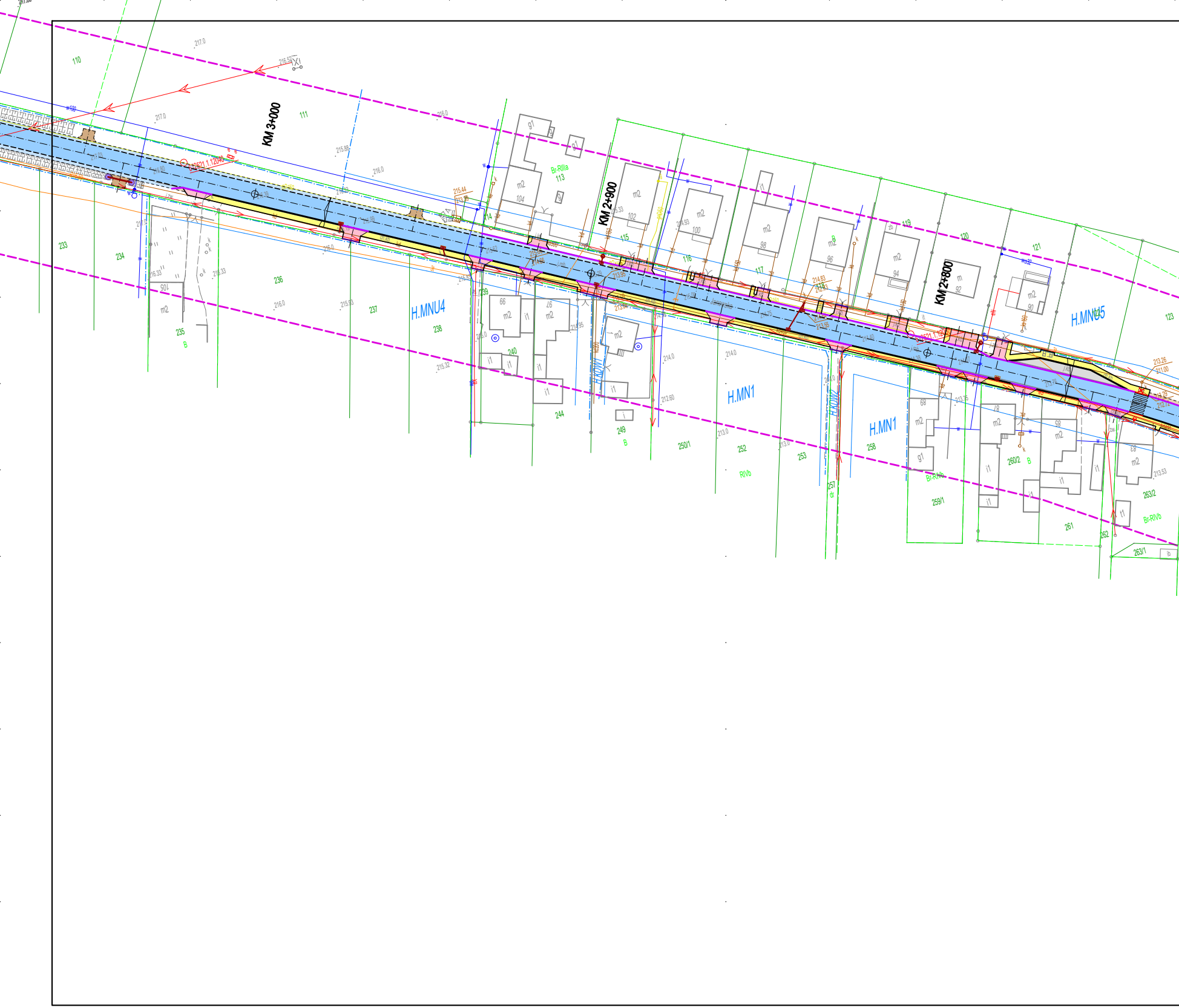

KM 3+000
KM 2+900
KM 2+800
H.MNU4
H.MNU5
H.MN1
H.MN1
H.KDW1
H.KDW2
110
111
113
115
116
117
119
120
121
123
233
234
235
236
237
238
239
240
244
249
250/1
252
253
257
258
259/1
260/2
261
262
263/1
263/2
Br-RIIIa
Br-RIVb
RIVb
B
m2
g1
i1
217.0
216.0
215.0
214.0
213.0
212.60
213.26
213.53

Poświadczam, że niniejszy dokument został opracowany w wyniku prac geodezyjnych i kartograficznych, których rezultaty zawiera operat techniczny pozytywnie zweryfikowany. Jednocześnie informuję, że jestem świadomy odpowiedzialności karnej za złożenie fałszywego oświadczenia.

Identyfikator zgłoszenia prac geodezyjnych	SG.6642.2.1324.2022
Organ służby geodezyjnej, który otrzymał zgłoszenie	Starosta Raciborski Plac Stefana Okrzei 4 47-400 Racibórz
Wykonawca prac geodezyjnych	Usługi Geodezyjno - Kartograficzne inż. Lucjan Cichoń Plac Bohaterów Westerplatte 15/4 47-400 Racibórz
Nr oraz data sporządzenia dokumentu zawierającego wynik pozytywnej weryfikacji	P.2411.2022.1592 z dnia 22.09.2022 r.
Imię i nazwisko oraz nr uprawnień zawodowych kierownika prac	inż. Józef Sbeczka nr upr. 7948

Mapa do celów projektowych

pozyskana w oparciu o wektoryzację mapy hybrydowej pozyskanej z powiatowego zasobu geodezyjnego,
uzupełniona wektorowo o dane pozyskane z mapy hybrydowej i pomiaru bezpośredniego

skala 1 : 1000

układy odniesienia: poziomy "2000", pionowy "Kronsztadt86"

województwo: śląskie
powiat: raciborski
gmina: 241107_2 Pietrowice Wielkie
obręb: 0002 Cyprzanów, 0006 Lekartów, 0009 Pietrowice Wielkie

Data: 20 wrzesień 2022 r.

droga powiatowa 3505 S Pietrowice Wlk. - Cyprzanów - Lekartów

Legenda symboli niestandardowych:

- zakres aktualizacji
- linie rozgraniczające M.P.Z.P.
- nieprzekraczalna linia zabudowy
- strefy ochronne cmentarza

Wykonawca pracy:
Usługi Geodezyjno - Kartograficzne
inż. Lucjan Cichoń
47-400 Racibórz, Plac Bohaterów Westerplatte 15/4

Kierownik pracy:
inż. Józef Sbeczka
nr uprawnień: 7948 zakres 1, 2

opracował dn. 20.09.2022 r.: inż. Lucjan Cichoń

zam. 17/2022L   nr kancelaryjny SG.6642.2.1324.2022

godło mapy: 6.125.21.05.1, 6.125.21.05.3, 6.125.21.05.4, 6.125.21.10.1, 6.125.21.10.2, 6.125.21.10.4, 6.125.22.06.1, 6.125.22.06.3, 6.125.22.06.4 6.125.22.07.3, 6.125.22.12.1

Nie wyklucza się istnienia w terenie innych, nie wykazanych na mapie sieci uzbrojenia terenu, które nie były zgłoszone do inwentaryzacji powykonawczej.
Granice wniesione w na podstawie danych wektorowych pozyskanych z P.Z.G. i K. w Raciborzu - obręby Pietrowice Wielkie, Cyprzanów - spełniają wymagania dokładnościowe. Na obrębie Lekartów toczy się postępowanie scaleniowe, w ramach którego granice pasa drogowego oraz przyległych działek (z wyłączeniem działek sąsiednich zlokalizowanych w centrum miejscowości) zostały ustalone w ramach toczącego się postępowania i zostaną ujęte w decyzji scaleniowej zatwierdzającej przebieg granic.
Po uzgodnieniu z wykonawcą scalenia stopnia zaawansowania prac, pozyskano dane dotyczące przebiegu granic, które nie ulegną zmianie i spełniają wymagania dokładnościowe - na podstawie udostępnionych danych wektorowych wniesiono do mapy. Po wydaniu decyzji scaleniowej ulegnie zmianie numeracja działek ewidencyjnych.
Granice działek sąsiednich do pasa drogowego, nie objętych scaleniem i zlokalizowanych w centrum miejscowości Lekartów wniesiono graficznie na podstawie analogowej mapy ewidencyjnej - nie spełniają wymagań dokładnościowych.
Nie badano służebności drogowych.
Uzgodnienia ZUD w zakresie opracowania uwidocznione w treści mapy.

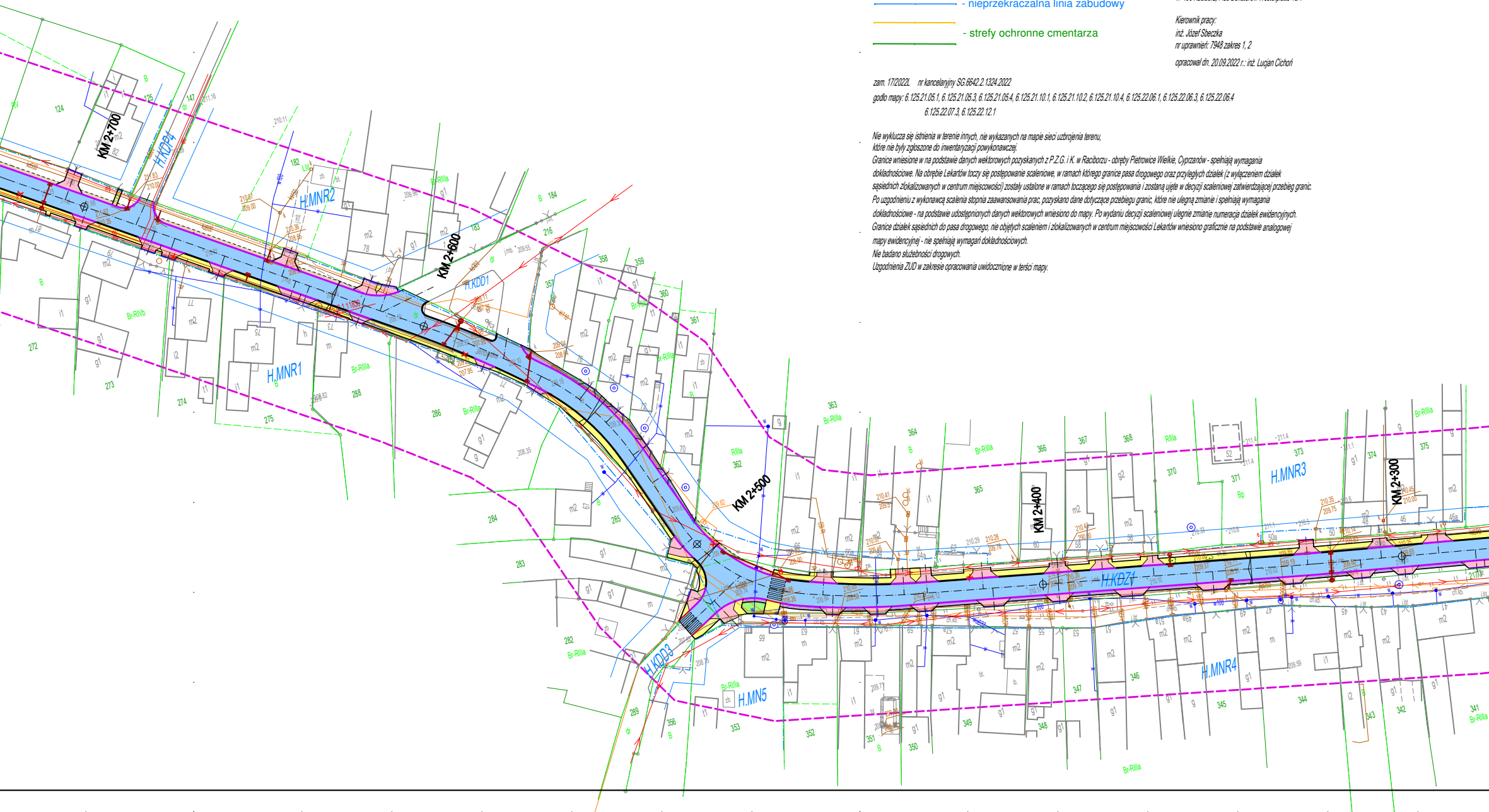
KM 2+700
H.KDP4
H.MNR2
KM 2+600
H.KDD1
H.MNR1
KM 2+500
KM 2+400
H.KDZ1
H.MNR3
KM 2+300
H.MNR4
H.MN5
H.KDD3
124
125
147
182
183
184
216
272
273
274
275
283
284
285
286
288
289
358
359
360
361
362
363
364
365
366
367
368
370
371
373
374
375
341
342
343
344
345
346
347
348
349
350
351
352
353
356
Br-RIIIa
Br-RIVb
RIIIa
m2
g1
i1

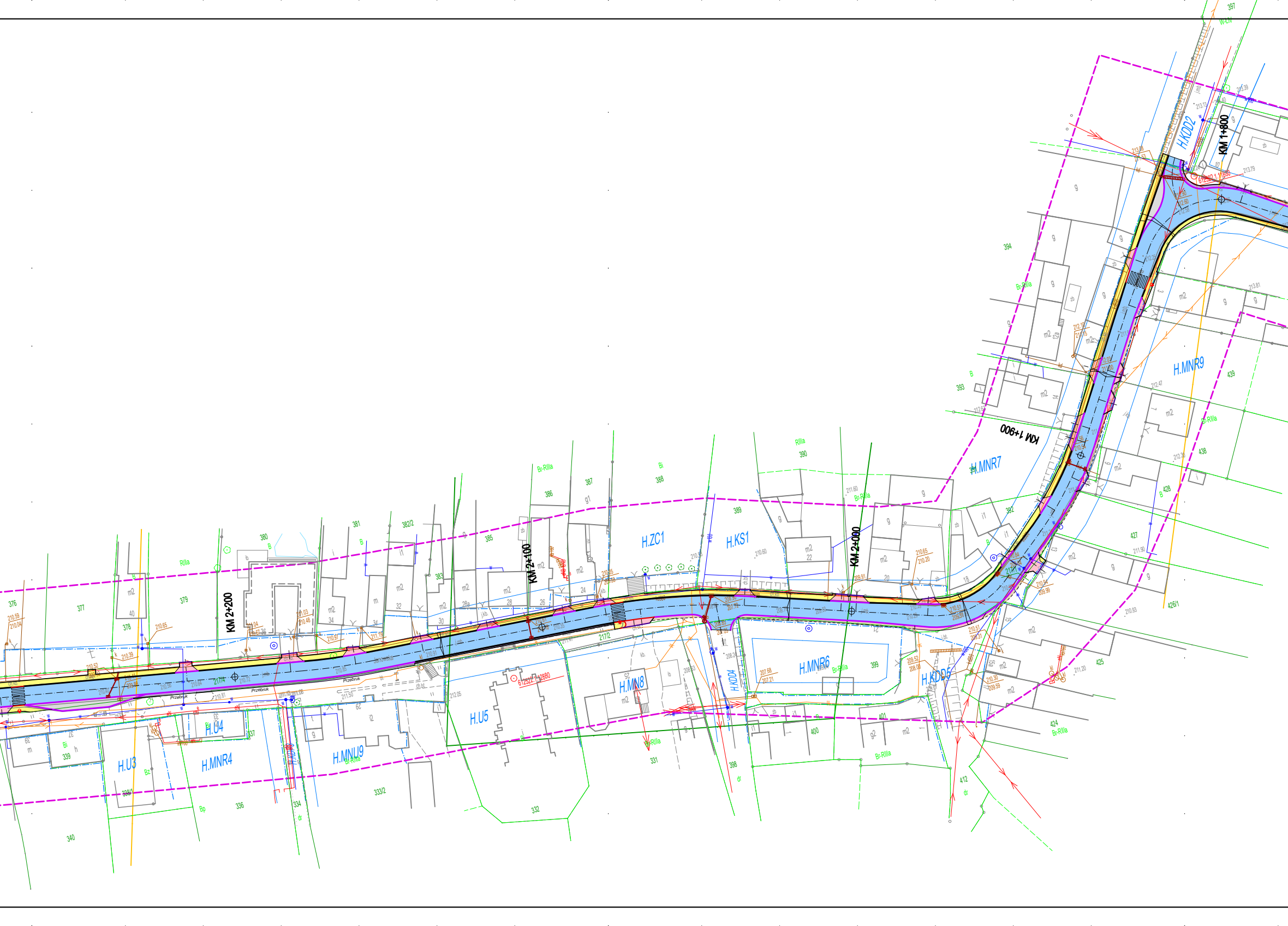
KM 1+800
KM 1+900
KM 2+000
KM 2+100
KM 2+200
H.KDD2
H.MNR9
H.MNR7
H.ZC1
H.KS1
H.MNR6
H.KDD5
H.KDD4
H.MN8
H.U5
H.MNU9
H.MNR4
H.U4
H.U3
397
394
393
390
389
388
387
386
385
382/2
381
380
379
378
377
376
439
438
428
427
426/1
425
424
412
401
400
399
398
331
332
333/2
334
336
337
338/1
339
340
Br-RIIIa
RIIIa
Przebruk

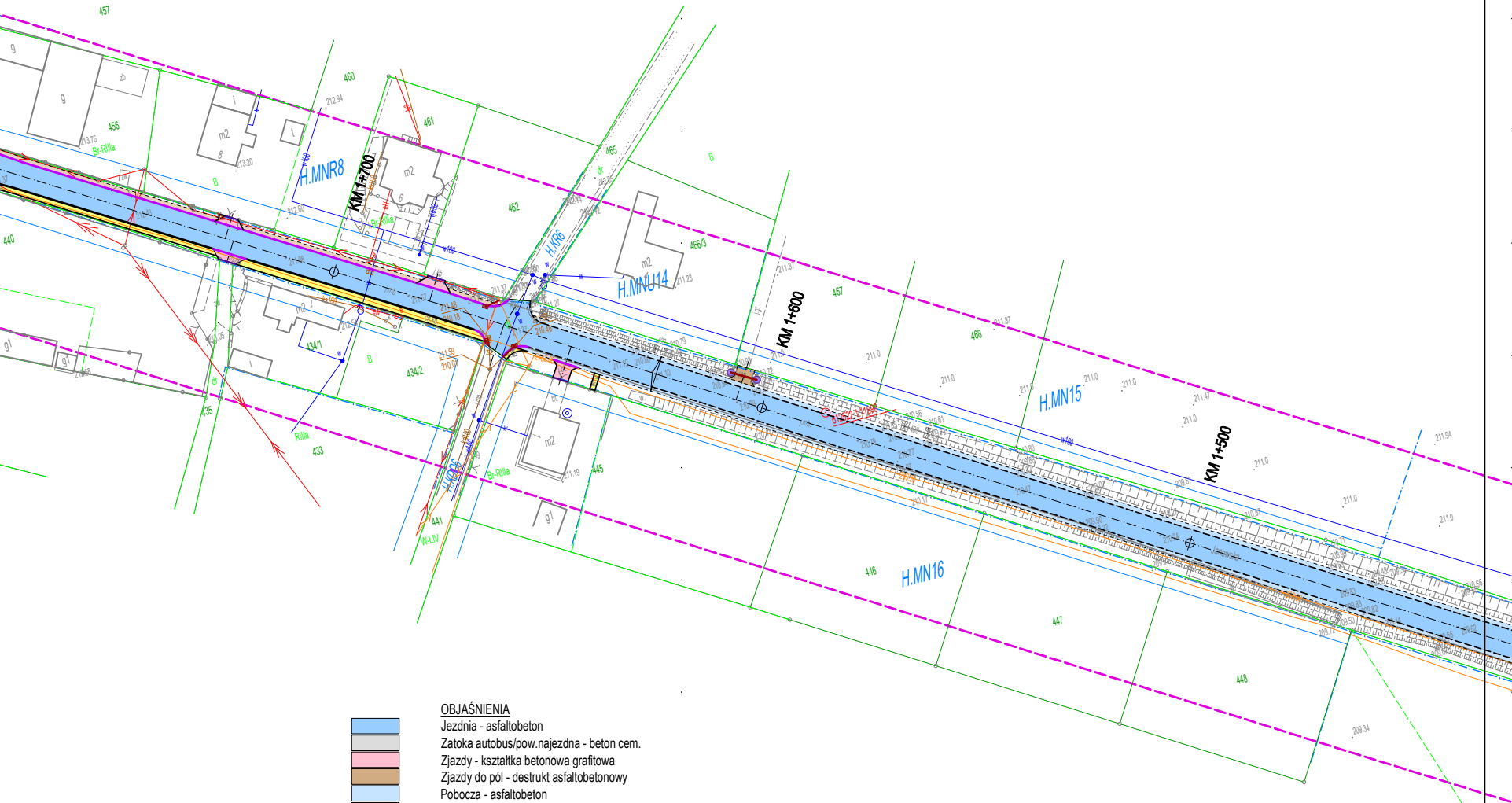
H.MNR8
KM 1+700
H.KDr6
H.MNU14
KM 1+600
H.MN15
KM 1+500
H.MN16
H.KDr5
457
460
461
462
465
466/3
468
456
440
434/1
434/2
433
435
441
445
446
447
448
B
m2
g
zb
g1
Br-RIIIa
RIIIa
W-Ltv
dr

OBJAŚNIENIA

Jezdnia - asfaltobeton
Zatoka autobus/pow.najezdna - beton cem.
Zjazdy - kształtka betonowa grafitowa
Zjazdy do pól - destrukt asfaltobetonowy
Pobocza - asfaltobeton
Pobocza - kształtka betonowa szara
Pobocza - destrukt asfaltobetonowy
Chodniki - kształtka betonowa szara
Tereny zielone
Krawężnik betonowy 30x15 cm (+12)
Krawężnik betonowy 22x15 cm (+4)
Krawężnik betonowy 22x15 cm (+1)
Krawężnik betonowy 22x15 cm (-1)
Obrzeże betonowe 30x8 cm
Krawędź jezdni bez krawężnika
Inne krawędzie
Prefabrykowana ścianka oporowa typ L
Osie
Kd ze studnią do remontu
Studzienka ściekowa z przykanalikiem
Oświetlenie uliczne z prześciem dla pieszych
Dren francuski z rurką dren.110mm
Przepust ze ściankami czołowymi
Przepust z obrukiem wlotów
Elementy odwodnienia lub zjazdy do usunięcia

Przebudowa drogi powiatowej nr 3505 S Lekartów – Pietrowice Wielkie
pomiędzy drogami wojewódzkimi nr 916 i 416

Temat:	**PROGRAM FUNKCJONALNO-UŻYTKOWY** **Plan zagospodarowania terenu - część 2**	Skala 1:1000
Lokalizacja:	DP3511S, Gmina Pietrowice Wielkie, Powiat Raciborski;	
Inwestor:	Powiat Raciborski, pl. Okrzei 4, 47-400 Racibórz	
Opracował:	mgr inż. Piotr Nowak	Rys nr 1.2
Opracował:		Listopad 2022 R